

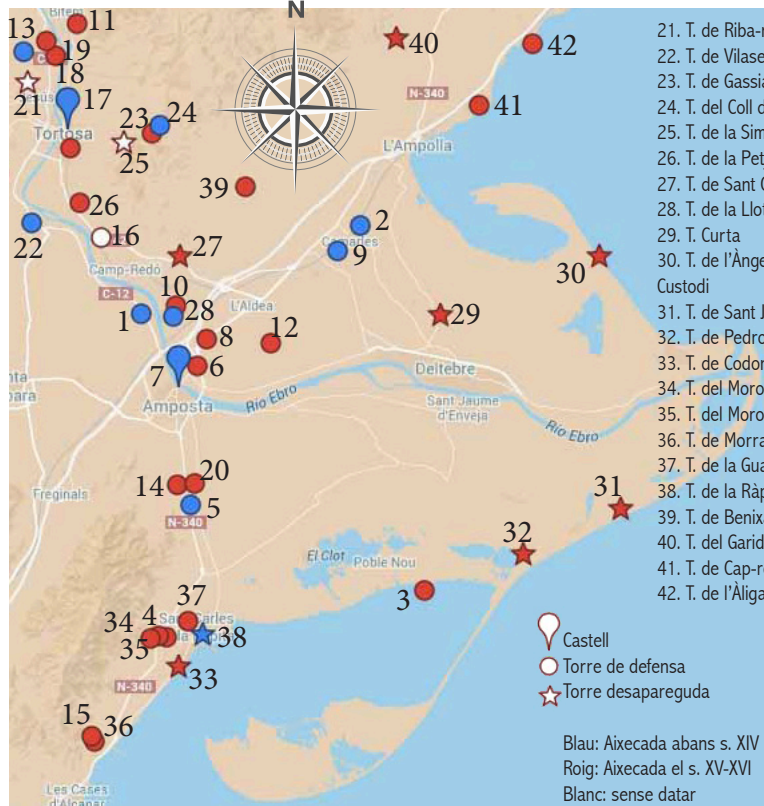
# Torres de defensa al tram final de l'Ebre



1. T. de la Carrova    2. T. de Camarles    3. T. de Sant Joan    4. T. del Moro I    5. T. de Futxeron



6. T. de la Candela    7. Castell d'Ampostà    8. T. de Burjassènia    9. T. de la Granadella    10. T. de Campredó    11. T. de la Merla



- 12. T. de Riba-roja
- 13. T. de Vilaseca
- 14. T. de Gassia
- 15. T. del Coll de l'Alba
- 16. T. de la Simpàtica
- 17. T. de la Petja
- 18. T. de Sant Onofre
- 19. T. de la Llotja
- 20. T. Curta
- 21. T. de l'Àngel Custodi
- 22. T. de Sant Jordi
- 23. T. de Pedro Oliva
- 24. T. de Codonyol
- 25. T. del Moro II
- 26. T. del Moro III
- 27. T. de Morralla
- 28. T. de la Guardiola
- 29. T. de la Ràpita
- 30. T. de Benixarop
- 31. T. del Garidell
- 32. T. de Cap-roig
- 33. T. de l'Àliga



12. T. de l'ermita de l'Aldea



13. T. d'en Pinyol



14. T. de Poquessals



15. T. d'en Calbo o d'en Gimeno



16. T. de Soldevila    17. Castell de la Suda    18. T. d'en Corder    19. T. del Prior    20. T. de l'Oriola

# PUGEM A LA TORRETA

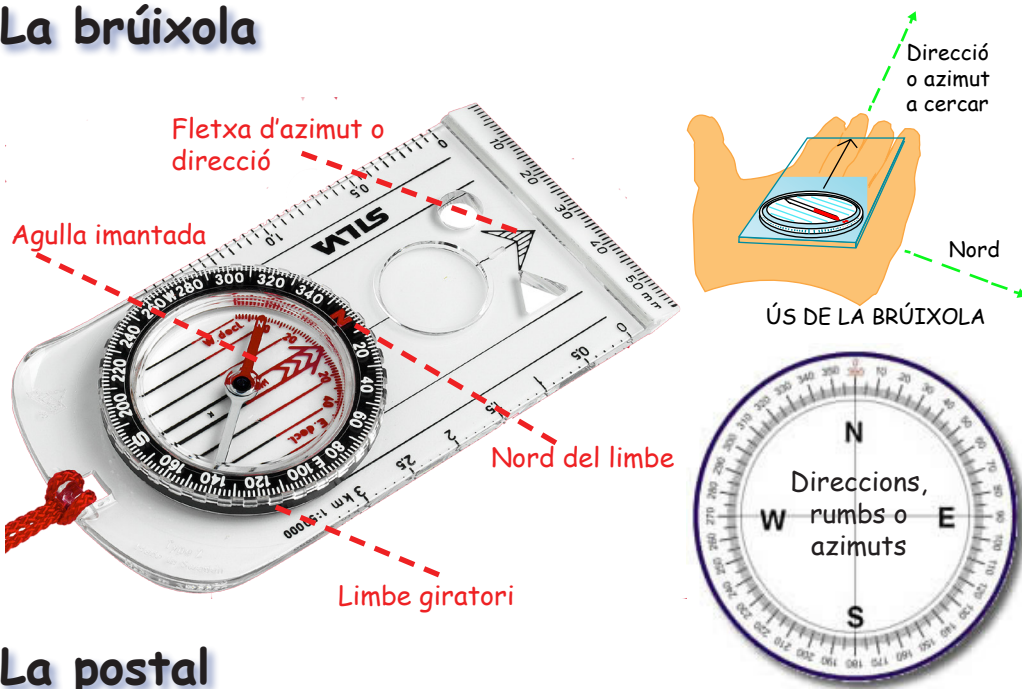
Àmbit URBÀ-HISTÒRIC **2**



Quadern de treball  
Cicle Superior de Primària / Primer Cicle d'ESO



# La brúixola




# La postal

Vés a un lloc elevat de la teva localitat o comarca i descriu el paisatge en aquesta postal. Pots escriure una postal real i enviar-la al Camp d'Aprenentatge:

VISTA DES DE: \_\_\_\_\_

LOCALITAT: \_\_\_\_\_



Prohibida la reproducció

-----

-----

-----

\_\_\_\_\_

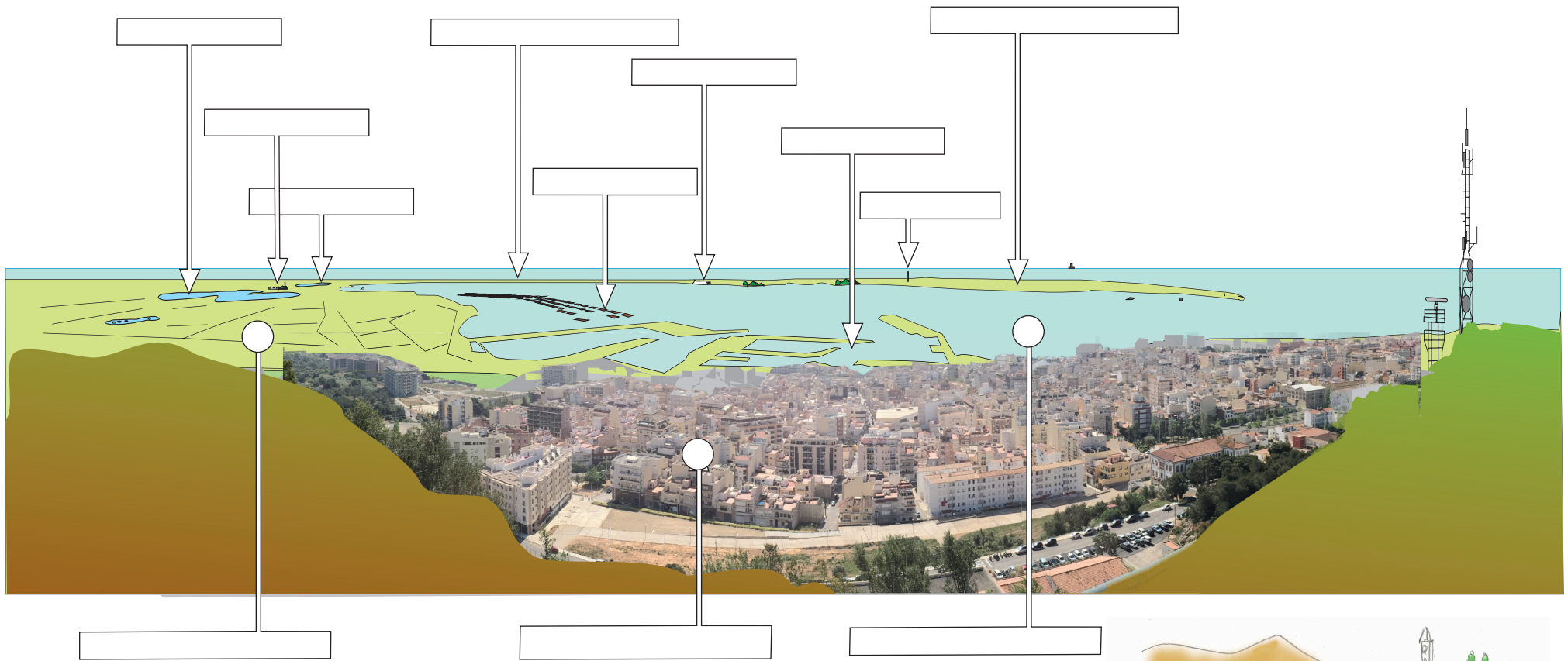
\_\_\_\_\_

# Explorem el paisatge

|   |  |
|---|--|
| Alguna cosa de color groc                         |  |
| Alguna cosa que es mou                            |  |
| Alguna cosa humida                                |  |
| Alguna cosa que uneixi                            |  |
| Alguna cosa que separi                            |  |
| Un animal que hi és, però que no veiem            |  |
| Un animal que hi és, però que no es pot veure mai |  |
| Alguna cosa que aquesta nit no hi serà            |  |
| Alguna cosa que et sorprèn                        |  |
| Alguna cosa que és més vella que tu               |  |
| Alguna cosa que és més jove que tu                |  |
| Alguna cosa que no hi era fa 300 anys             |  |
| Alguna cosa que no hi era fa 1000 anys            |  |
| Alguna cosa que no hi serà d'aquí a 100 anys      |  |
| Alguna cosa nova d'aquí a 100 anys                |  |

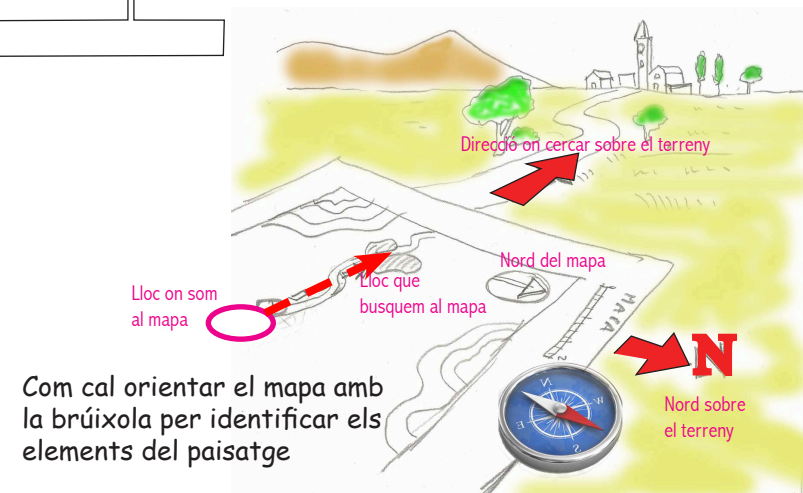


# El Delta i la badia des de la Torreta



Situa els elements del paisatge dins dels quadres corresponents:

- |   |  |
|---|--|
| 1. Punta de la Banya <b>110 a 170°</b>        | 8. Bassa de la Tancada <b>75°</b>      |
| 2. Badia dels Alfacs <b>90 a 180°</b>         | 9. Poblenou <b>70°</b>                 |
| 3. Barra del Trabucador <b>85 a 110°</b>      | 10. Muscleres <b>100°</b>              |
| 4. Plana del Delta <b>10 a 90°</b>            | 11. Salines de la Trinitat <b>120°</b> |
| 5. Sant Carles de la Ràpita <b>100 a 180°</b> | 12. Far de la Banya <b>135°</b>        |
| 6. Port de Sant Carles <b>110 a 140°</b>      | 13. Torre de Sant Joan <b>85°</b>      |
| 7. Bassa de l'Encanyissada <b>60 a 70°</b>    |  |



Com cal orientar el mapa amb la brúixola per identificar els elements del paisatge