



© CdA delta de l'Ebre
2a edició: setembre del 2016

EL VOL DE L'ESPARVER

HISTÒRIA DEL MONTSIÀ

Àmbit **URBÀ-HISTÒRIC**

1



Amb la col.laboració de:



Quadern de treball
Cicle Mitjà i Superior de Primària



Camp d'Aprenentatge del delta de l'Ebre



s. XIX: Viure a la vora de l'Ebre



L'èspalver ens porta al s.XIX a la vora del riu Ebre, que fins aquell moment era font, rebost, botiga, lloc de feina, carretera, ...

1 El bosc de ribera. Quina és la causa de la desaparició del bosc de ribera en molts llocs del riu?:

2 Treballar. Què és feia amb...

Fibres vegetals: _____

Argiles i fangs: _____

L'aigua: _____

3 Sortir de mare. Anota les tres riudes més importants:

Any: _____ alçada en metres: _____ Any: _____ alçada en metres: _____

Any: _____ alçada en metres: _____

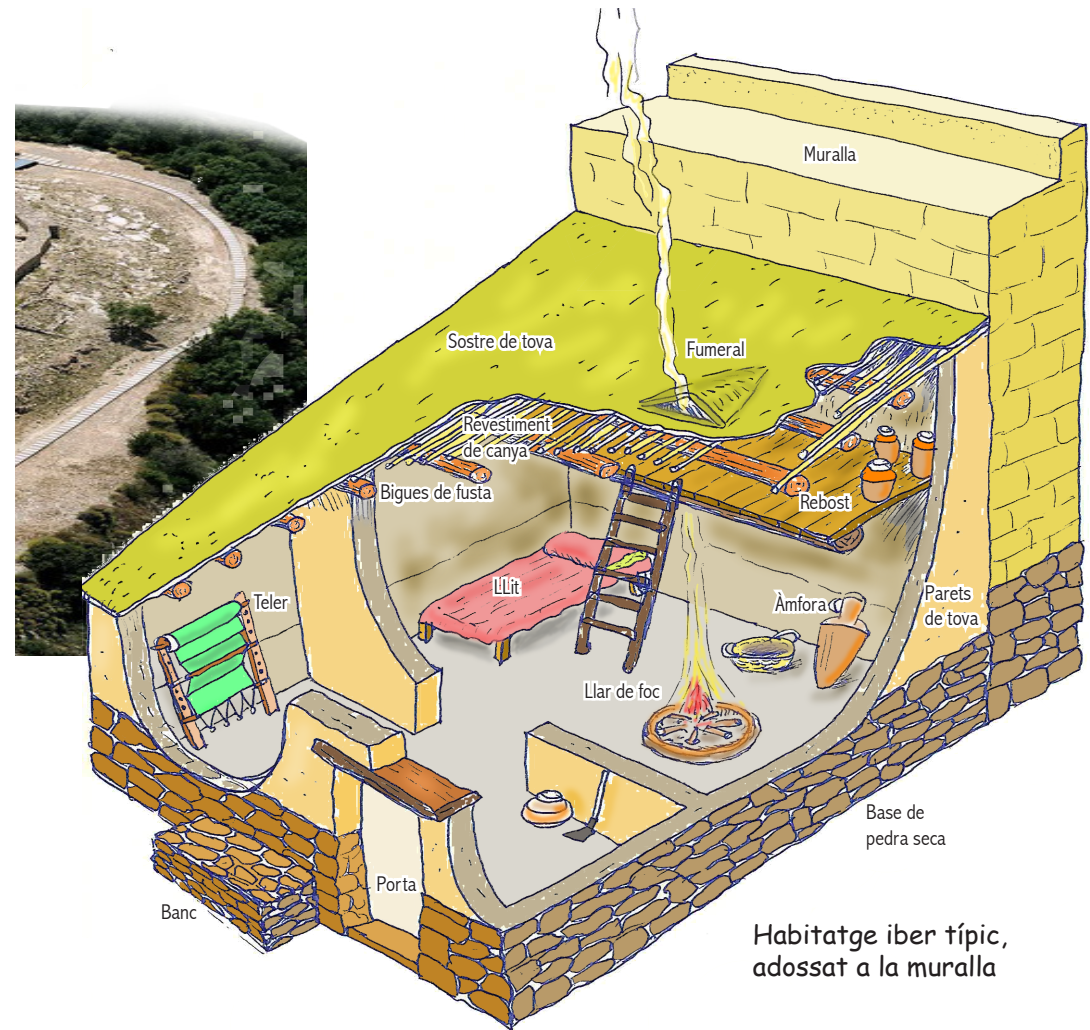
4 Navegar. Quina ha estat l'embarcació fluvial més característica?: _____

_____ Què transportava riu amunt?: _____


_____ I riu avall?: _____

5 Pescar. Quina va ser la darrera embarcació de pesca de l'Ebre?:

	Abans	Ara
Bosc de ribera		
Treballar		
Sortir de mare		
Navegar		
Pescar		



Habitatge iber típic, adossat a la muralla



s.V a.C.: Poblament ibèric de la Moleta del Remei



Imatge: Oficina municipal de turisme de Les Cases d'Alcanar



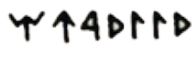
Quin bon lloc per fer el niu! exclama l'espàrver al veure les runes del poblament-castell ibèric. Fa tant i tant temps que aquí vivia la noblesa de la tribu dels iler-cavons!

1 L'entrada. Hi havia porta? Com era?: _____

2 El magatzem. És una instal·lació comunal. Saps què s'hi emmagatzemava?

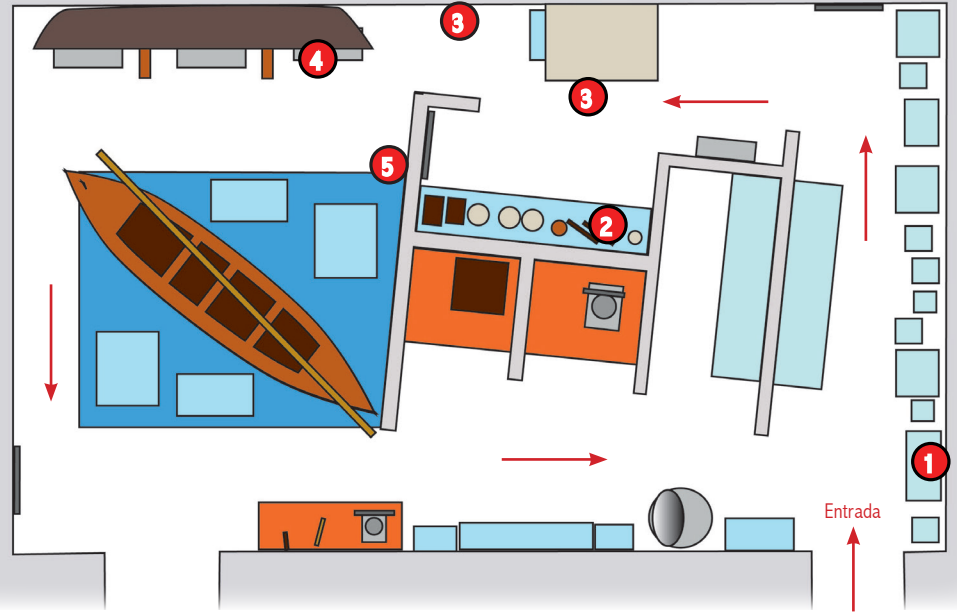
3 L'habitatge. Com era la calefacció i cuina de la casa? I on era?

4 La torre. Quin bon mirador! que hi veieu? _____

5  Per a què servia?:

6 La plaça. L'espai central era una esplanada o pati. Què creus que feien aquí?:

Exposició "L'Ebre, camí d'aigua". Museu de les Terres de l'Ebre



L'OBJECTE AMAGAT

Nom: _____

De quins materials està fet?: _____

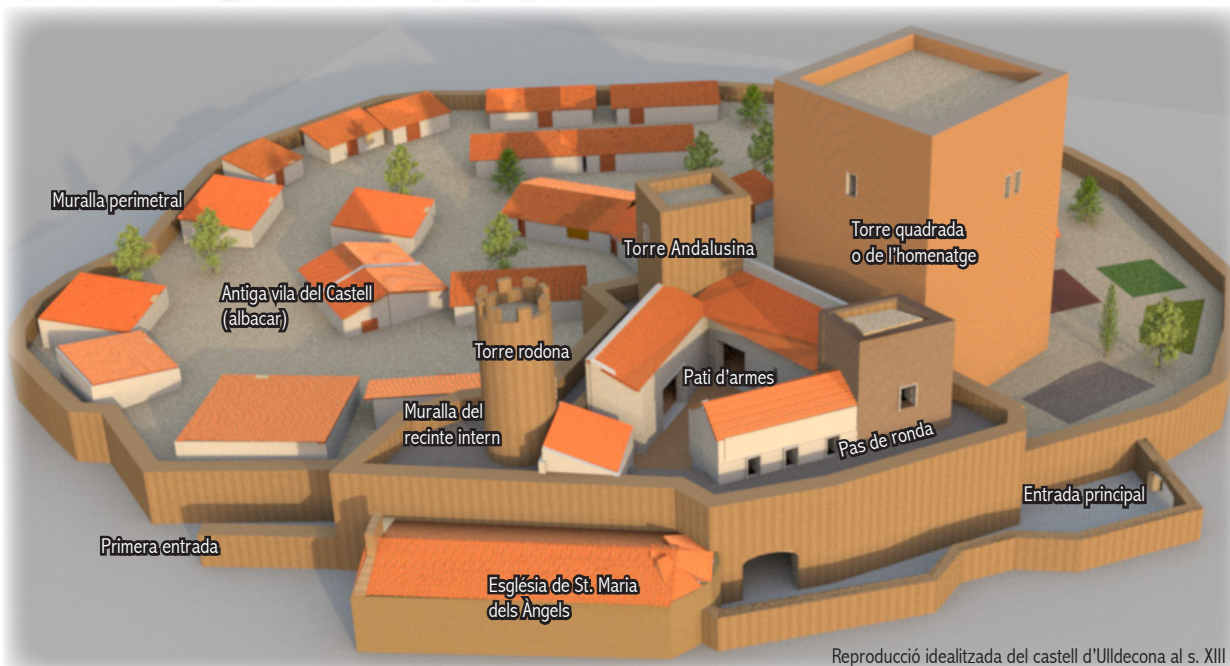
Com és: forma, color, ...? _____

Per a què es feia servir?: _____

Què fem servir avui per fer el mateix?:

Dibuixa

s. XIII: El castell d'Ulldecona



Reproducció idealitzada del castell d'Ulldecona al s. XIII



L'esperver s'atura damunt de l'impressionant torre de guaita: quina vista! des d'aquí no hi ha ratolí de camp que es mogui sense que el vegi!

Explica el significat de le següents paraules:

Albacar: _____

Ronda: _____

Aljub: _____

Trapa: _____

Reliquia: _____

Quins elements del paisatge que es veu des de la Torre de l'homenatge creus que es veien al s. XIII i quins es veuen ara.

Elements del paisatge	Abans	Ara
Els Ports		
Fàbriques		
Serra de Godall		
Torre andalusina		
Mar Mediterrani		
Vies comunicació BCN-València		

Serra del Montsià		
Ermita de la Pietat		
Població d'Ulldecona		
Antiga vila d'Ulldecona (albacar)		
Foia d'Ulldecona		
Torre rodona		

Timeline of history from 10,000 BC to the 20th century:

- 10.000.aC**: Paleolític (Cave paintings)
- 5.000.aC**: Neolític (Agriculture)
- 3.000.aC**: Antic Egipte (Pyramids)
- 1.000.aC**: Imperi romà s.III aC - 476 (Roman soldier)
- VaC**: Edat dels metalls (Iron Age)
- any 0**: Regnes àrabs 711-1492 (Arab soldier)
- s.V**: Visigots 476-711 (Visigoth soldier)
- s.VI**: Comtes de Barcelona 897-1410 (Catalan count)
- s.VII**: Descubriment d'Amèrica 1492 (Columbus's ship)
- s.VIII**: Guerra dels Segadors 1640 (War of the Spanish Succession)
- s.IX**: Llagut (Sailing boat)
- s.X**: Ordinador personal 1977 (Laptop)
- s.XI**: Primera fàbrica de vapor 1833 (Steam engine)
- s.XII**: Revolució francesa 1789 (French Revolution)
- s.XIII**: s. XIII (Current period)
- s.XIV**
- s.XV**
- s.XVI**
- s.XVII**
- s.XVIII**
- s.XIX**
- s.XX**