


## Elements observats

Terres pròximes	Vores de riu	Dins del riu
E D	E D (vora esquerra, vora dreta)	
<input type="checkbox"/> <input type="checkbox"/> Indústria	<input type="checkbox"/> <input type="checkbox"/> Vora erosionada	<input type="checkbox"/> Zona de corrent fort
<input type="checkbox"/> <input type="checkbox"/> Conreus	<input type="checkbox"/> <input type="checkbox"/> Vora cimentada /espigó	<input type="checkbox"/> Zona embassada
<input type="checkbox"/> <input type="checkbox"/> Ramats	<input type="checkbox"/> <input type="checkbox"/> Arbres	<input type="checkbox"/> Gorgs o estrets
<input type="checkbox"/> <input type="checkbox"/> Extracció d'àrids	<input type="checkbox"/> <input type="checkbox"/> Arbusts	<input type="checkbox"/> Illa
<input type="checkbox"/> <input type="checkbox"/> Ciutat, urbanització	<input type="checkbox"/> <input type="checkbox"/> Herbes	<input type="checkbox"/> Salt d'aigua
<input type="checkbox"/> <input type="checkbox"/> Càmping	<input type="checkbox"/> <input type="checkbox"/> Platges	<input type="checkbox"/> Desembocadura/afluent
<input type="checkbox"/> <input type="checkbox"/> Zones d'esbarjo	<input type="checkbox"/> <input type="checkbox"/> Zones inundades	<input type="checkbox"/> Captació d'aigua
<input type="checkbox"/> <input type="checkbox"/> Abocador	<input type="checkbox"/> <input type="checkbox"/> Esbrotades/talades	<input type="checkbox"/> Canal de rec
<input type="checkbox"/> <input type="checkbox"/> Pàrquing	<input type="checkbox"/> <input type="checkbox"/> Runes	<input type="checkbox"/> Resclosa
<input type="checkbox"/> <input type="checkbox"/> Estació depuradora	<input type="checkbox"/> <input type="checkbox"/> Moviment de terres	<input type="checkbox"/> Assut
<input type="checkbox"/> <input type="checkbox"/> Carretera	<input type="checkbox"/> <input type="checkbox"/> Passeig fluvial	<input type="checkbox"/> Explotació hidràulica
<input type="checkbox"/> <input type="checkbox"/> Ferrocarril	<input type="checkbox"/> <input type="checkbox"/> Accés a peu	<input type="checkbox"/> Sortida col·lector
<input type="checkbox"/> <input type="checkbox"/> Séquia	<input type="checkbox"/> <input type="checkbox"/> Accés en cotxe	<input type="checkbox"/> Pont
<input type="checkbox"/> <input type="checkbox"/> Ermita	<input type="checkbox"/> <input type="checkbox"/> Accés en barca	<input type="checkbox"/> Embarcador flotant
<input type="checkbox"/> <input type="checkbox"/> Molí	<input type="checkbox"/> <input type="checkbox"/> Canal o séquia	<input type="checkbox"/> Boia
<input type="checkbox"/> <input type="checkbox"/> Pou	<input type="checkbox"/> <input type="checkbox"/> Edificis	<input type="checkbox"/> Arts de pesca
<input type="checkbox"/> <input type="checkbox"/> Restes arqueològiques	<input type="checkbox"/> <input type="checkbox"/> Amarrador, port	<input type="checkbox"/> Masses de plantes surant
<input type="checkbox"/> <input type="checkbox"/> _____	<input type="checkbox"/> <input type="checkbox"/> _____	<input type="checkbox"/> _____

## Deixalles

<input type="checkbox"/> <input type="checkbox"/> Runa	<input type="checkbox"/> <input type="checkbox"/> Roba, sabates	[ <input type="checkbox"/> <input type="checkbox"/> Poc <input checked="" type="checkbox"/> <input checked="" type="checkbox"/> Molt ]
<input type="checkbox"/> <input type="checkbox"/> Pneumàtics	<input type="checkbox"/> <input type="checkbox"/> Envasos, plàstic	
<input type="checkbox"/> <input type="checkbox"/> Suro blanc	<input type="checkbox"/> <input type="checkbox"/> Ferralla	
<input type="checkbox"/> <input type="checkbox"/> Llaunes	<input type="checkbox"/> <input type="checkbox"/> Paper, cartrons	
<input type="checkbox"/> <input type="checkbox"/> Fustes	<input type="checkbox"/> <input type="checkbox"/> Vidre	
<input type="checkbox"/> <input type="checkbox"/> Cordes	<input type="checkbox"/> <input type="checkbox"/> _____	


 Observacions:

## Valoració global de l'estat de conservació

# PROJECTE EBRE


Àmbit RIU

4



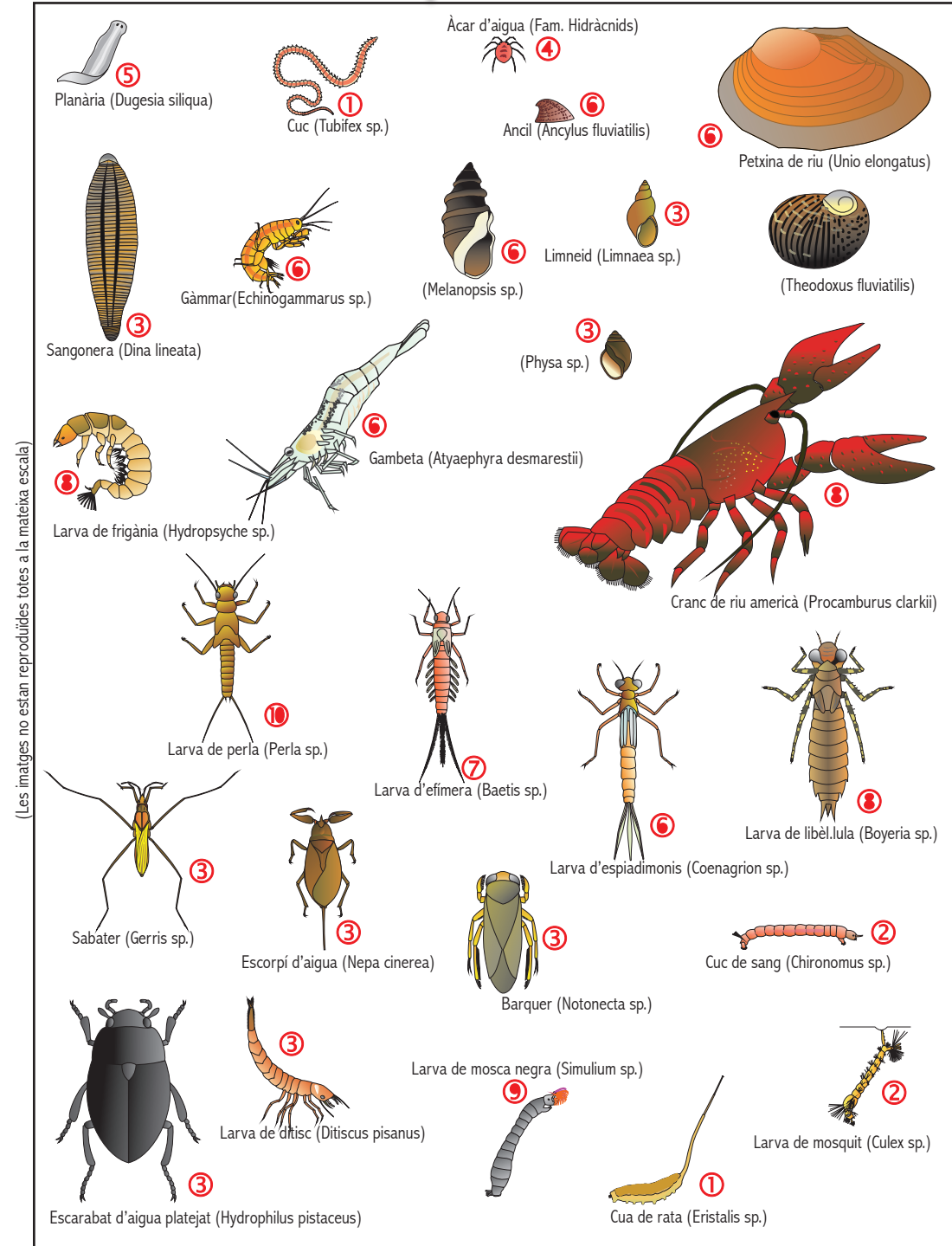
# Plànol del tram de riu

Fes un esquema del tram de riu i situa els elements.

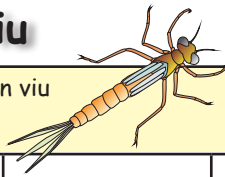


# Macroinvertebrats aquàtics

○ En roig: número indicador de qualitat



# La fauna del riu



Nom On viu Com es mou Núm. indicador

## Insectes


## Crustacis



## Mol·luscs


## Altres invertebrats


Estat de salut del riu (segons organismes indicadors)

Sumeu els punts del número indicador i dividiu entre el número d'organismes;

- Sa (7 a 10 punts)      Alguns problemes (5-7 punts)  
 Dolent (2-5)         Greu (1-2)

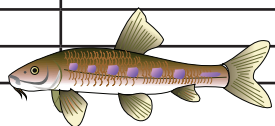


Causes:

## Peixos

## Amfibis i rèptils / mamífers

## Ocells




# Dades generals

Data: \_\_\_\_\_ Lloc: \_\_\_\_\_

Localització geogràfica UTM

Inici tram: V \_\_\_\_\_ . \_\_\_\_\_ H \_\_\_\_\_ . \_\_\_\_\_

Final tram: V \_\_\_\_\_ . \_\_\_\_\_ H \_\_\_\_\_ . \_\_\_\_\_

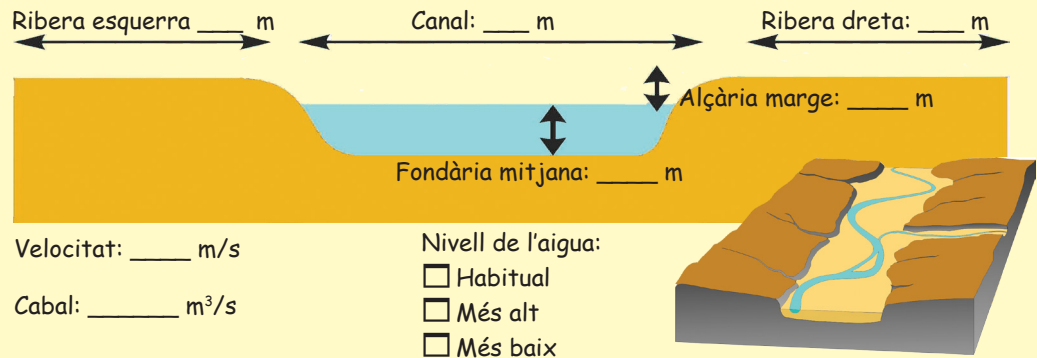
Altitud sobre el nivell del mar: \_\_\_\_\_ metres

Temps avui: \_\_\_\_\_

Temps últimes 48 hores: \_\_\_\_\_

Descripció del lloc:

## Secció del riu



## Fisicoquímica de l'aigua

Color:  Transparent  Tèrbol  Fangós  Blanquinós  Gris

Olor:  Peix  Ous podrits  Claveguera  Amoníac  Purins

Incidis de:  Olis  Espuma  \_\_\_\_\_



Temperatura: \_\_\_\_\_ °C



pH: \_\_\_\_\_

Duresa: \_\_\_\_\_ mg/l

Nitrats: \_\_\_\_\_ mg/l

Nitrits: \_\_\_\_\_ mg/l

Transparència:

- Es veu sector 1  
 Es veu sector 2  
 Es veu sector 3  
 Es veu sector 4

Substrat del fons:

- Fulles, branques ...  
 Llims i fangs      Arena  
 Grava              Còdols  
 Roques              Artificial

Observacions:

# Flora

Continuïtat vegetació ribera:

E D (vora esquerra, dreta)

Total

En grans clapes

En petites clapes aïllades

Estructura:

Bosc dens

Bosc esclarissat

Arbres aïllats

Canyar

Herbassar

Sòl nu

Connectivitat amb terres pròximes:

Total amb bosc

Parcial amb conreus

Parcial urbanitzat

Nul·la amb cultius

Nul·la, urbanitzat

ARBRES DE RIBERA

Fulles/Flors/Fruits?

Lloc on se situa

ARBRES DE RIBERA	Fulles/Flors/Fruits?	Lloc on se situa

HERBES, ARBUSTS I CANYES

Fulles/Flors/Fruits?

Lloc on se situa

HERBES, ARBUSTS I CANYES	Fulles/Flors/Fruits?	Lloc on se situa

PLANTES AQUÀTIQUES

Fulles/Flors/Fruits?

Lloc on se situa

PLANTES AQUÀTIQUES	Fulles/Flors/Fruits?	Lloc on se situa


Observacions:



# Les plantes



Àlber (Populus alba)



Xop (Populus nigra)




Salze (Salix alba)




Om (Ulmus minor)




Vern (Alnus glutinosa)



Freixe (Fraxinus angustifolia)




Robinia (Robinia pseudoacacia)



Tamarix (Tamarix sp.)




Plàtan (Platanus híbrida)



Romeguera (Rubus ulmifolius)



Lligabosc (Lonicera biflora)



Canya (Arundo donax)



Aloc (Vitex agnus-castus)



Heura (Hedera helix)



Jonc (Scirpus holoschoenus)



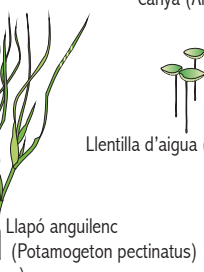
Llengua d'oca (Potamogeton nodosus)



Volantí (Ceratophyllum demersum)



Volantí espigat (Miriophyllum spicatum)



Llapó anguilenc (Potamogeton pectinatus)



Llentilla d'aigua (Lemna sp.)

(Les imatges no estan reproduïdes totes a la mateixa escala)